

Dal presidente

Alla fine di novembre 2023 il Comitato ha avuto occasione di riunirsi a 30 anni esatti dall'assemblea costitutiva di TicinoSentieri (nata come ATSE – Associazione Ticinese per i Sentieri Escursionistici) il 1° dicembre 1993, e passare una serata, con alcuni dei “padri fondatori”.

Dai ricordi dei primi anni emerge evidente da un lato la scarsità di mezzi con cui la gestione normata e organizzata dei sentieri escursionistici fu avviata, e dall'altro la semplicità del mondo dell'epoca e il pragmatismo che caratterizzava l'azione del Governo e in generale delle istituzioni.

Trent'anni non sono molti, specialmente se pensiamo ai sentieri, solcati da secoli, se non, forse, in qualche caso, da millenni. Ma gli ultimi trent'anni hanno visto cambiamenti enormi. L'evoluzione della società e del territorio sono ineluttabili e la sfida è dunque quella di riuscire a mantenere il passo.

Oggi servono strutture solide, competenze professionali di alto livello e la collaborazione di specialisti negli ambiti più disparati. Qualcuno potrebbe ancora pensare che per fare un sentiero serva una zappa e un barattolo di pittura per segnalarlo. Ma la realtà di oggi è tutt'altra. Serve prima di tutto un computer, software specialistici, e poi le conoscenze giuridiche e tecniche, dei pericoli naturali, dell'ambiente e delle leggi che lo proteggono, le doti redazionali per allestire e portare a termine una procedura edilizia, la conoscenza dei materiali e ancora la formazione per l'uso sicuro di macchinari e attrezzi, il supporto amministrativo per portare a buon fine il finanziamento... Non

credo di aver fatto un elenco esaustivo.

Può essere disarmante constatare che con tutto ciò non si consegue un risultato migliore di quanto sapevano fare i nostri avi con il solo ausilio della zappa. Tuttavia la realtà è questa. Pertanto meritano la nostra ammirazione coloro che in questo contesto hanno saputo realizzare dei progetti faro, quali il sentiero del Parco del Laveggio nel Mendrisiotto o la nuova Via Alta Crio sulle creste della Riviera e della Valle di Blenio. Ma allo stesso modo chi, magari più in sordina, si prodiga quotidianamente per garantire il buono stato della rete di sentieri cantonale, all'interno delle Organizzazioni turistiche regionali (OTR). Non mi riferisco a singole persone, ognuna delle quali dà un contributo fondamentale, ma alla forza di squadre in cui le diverse figure, da chi progetta, a chi realizza, passando per chi amministra e chi autorizza, lavorano tutte per lo stesso scopo.

Per TicinoSentieri il 2023 si è ripartito tra passato e futuro. Se la prima metà dell'anno ci ha impegnati nelle celebrazioni del passato, culminate con “Sentieri in festa” a giugno e un programma di escursioni particolarmente ricco, la seconda parte dell'anno è stata votata alla programmazione futura. Si è trattato di negoziare e allestire il messaggio governativo con la richiesta del credito quadro 2024-27 per il finanziamento del settore. Il Gran Consiglio l'ha approvato alla fine dell'anno, definendo il quadro finanziario e organizzativo di tutto il settore per il prossimo quadriennio, sia per quanto riguarda i sentieri escursionistici, sia per i percorsi mountain bike.



© Copyright Ilaria Jam

Uno sguardo al 2024...

Proprio nell'ambito della mountain bike vi sono le maggiori novità. Per la prima volta la manutenzione dei percorsi viene compiutamente regolata e si consolida il principio di una coordinazione cantonale svolta da TicinoSentieri su mandato del Dipartimento del territorio (DT).

Le contingenze richiedono però di riorganizzarci, consolidando la struttura dell'ufficio e dotandola delle competenze e delle risorse necessarie per far fronte al mandato del DT e alle necessità delle OTR, e questa sarà la priorità del 2024.

Le discussioni attorno al credito quadro e alla nuova Legge sui sentieri, volta a rego-

lare anche la tematica delle mountain bike, hanno inoltre fatto emergere la necessità di ricompattare il settore attorno ad una visione strategica maggiormente condivisa, che si vuole sviluppare attraverso una riforma dei compiti e della composizione della Commissione cantonale dei sentieri a cui anche noi prenderemo parte attivamente. Anche sul fronte delle attività si prospettano interessanti sfide. Siamo finalmente in grado di riproporre la formazione ESA per accompagnatori di escursioni e contiamo quindi di poter sviluppare queste attività con nuove leve.

■ Stéphane Grounauer

Importante traguardo per il settore mountain bike

Con la fine del 2023 si è chiuso il primo quadriennio di esistenza del centro di competenza mountain bike cantonale. L'impegno di questi quattro anni ha portato un importante risultato con lo stanziamento da parte del Cantone nel nuovo credito quadro di un significativo contributo per il settore mountain bike. 1,6 milioni di franchi su quattro anni che dimostrano un riconoscimento da par-

te delle autorità cantonali all'importanza dell'infrastruttura per le due ruote. Il credito verrà utilizzato per la manutenzione ordinaria e straordinaria della rete da parte delle OTR, nonché per le attività di coordinazione di TicinoSentieri.

Un impegno costante

Il centro di competenza anche nel corso dell'ultimo anno si è prodigato nel sostegno

e nell'accompagnamento di vari progetti. Un lavoro che si divide essenzialmente in due fondamentali aspetti: gli incontri con le autorità e i proprietari dei terreni per creare il consenso attorno ai percorsi mountain bike e poi gli aspetti burocratici. In seguito TicinoSentieri sostiene anche i promotori, nell'accompagnamento verso la realizzazione dell'infrastruttura.

Su cosa si sta lavorando?

Nell'ambito del Programma San Gottardo, si sta creando un doppio percorso intercantonale tra i cantoni Ticino, Vallese, Uri e Grigioni. Dal 2024 la parte ticinese sarà messa in rete, almeno per quanto riguarda i percorsi esistenti. Un gruppo di lavoro si sta occupando delle tratte mancanti e delle relative autorizzazioni. In particolare il tratto Campra-Nara dovrebbe ottenere via libera alla realizzazione entro il 2025, mentre l'iter del percorso Nara-Cancorì è già in uno stadio avanzato grazie alla licenza edilizia di una pista di discesa preesistente. In Leventina il percorso Carì Bike 394 verrà prolungato verso nord in zona Catto, mentre nel Locarnese, sulle alture di Cardada si lavora su varianti di piano regolatore per creare nuovi tracciati mountain bike nella zona di Cimetta.

Positiva giornata di formazione

TicinoSentieri ha rinnovato l'appuntamento con la giornata di formazione per le squadre mountain bike delle varie OTR. Lo scorso anno si è tenuta il 3 maggio, sul percorso di Cardada 397, dove Allegra Trails stava lavorando per rendere più attrattivo il percorso. Dopo un ripasso delle tecniche di base, gli operatori delle OTR hanno approfondito altri aspetti tecnici grazie all'esperienza della ditta specializzata grigionese.



© Copyright Mauro Regusci

Nel corso dell'anno il settore tecnico ha portato a termine tutti i progetti previsti dal credito quadro 2020-2023. A livello gestionale TicinoSentieri e le OTR si stanno organizzando per una maggiore coordinazione del settore sentieri a livello cantonale. Dopo il grande aggiornamento del 2022, anche nel 2023 si è lavorato ulteriormente sui geodati e sono state ricalcolate le dimensioni della rete. I nuovi valori ufficiali parlano di 4'793 km di rete ufficiale, di cui 3'822 km di tracciati cantonali e 971 locali. Dati che differiscono di poco dal precedente rilevamento. Per quanto riguarda le categorie dei sentieri, attualmente si annoverano 800 km di sentieri escursionistici, 3'722 km di sentieri di montagna e 271 km di tracce alpine.

Giornata di formazione sentieri

L'abituale giornata formativa rivolta a tutti gli operai delle squadre sentieri delle quattro OTR si è tenuta l'8 maggio a Morbio Inferiore. La formazione ha riguardato principalmente la valutazione dello stato dei manufatti sui sentieri escursionistici e la loro manutenzione. La giornata è stata utile alle squadre che saranno chiamate dal 2024 ad aggiornare un catasto digitale dei manufatti, richiesto dal DT. Il progetto si concretizzerà nel corso dell'anno, iniziando da ponti e passerelle.

Collaborazione con il Centro federale d'asilo di Chiasso

Nel corso del 2023 delle piccole squadre formate da richiedenti l'asilo sono intervenute sulla rete escursionistica del Mendrisiotto per effettuare dei lavori di manutenzione ordinaria. Per poter coordinare al meglio il lavoro, TicinoSentieri e l'OTR Mendrisiotto e Basso Ceresio hanno proposto una giornata di formazione ad alcuni operatori sociali del Centro federale d'asilo di Chiasso. I responsabili del progetto sono stati formati su tutti gli aspetti necessari: dal quadro legale relativo ai sentieri, sino alla conduzione del proprio gruppo di lavoro, ma anche sulle questioni di sicurezza e sulla comunicazione con l'OTR alla fine degli interventi.

Sostegno finanziario a livello federale

Grazie al "Fondo Mobiliare ponti e passerelle" anche nel 2023 diversi progetti hanno potuto ricevere un significativo sostegno finanziario. Di particolare rilevanza è stato sicuramente il progetto del Parco del Laveggio dove, con la costruzione della passerella allo svincolo autostradale di Penate, è stato possibile ricreare un affascinante sentiero lungo il fiume del Mendrisiotto. Anche TicinoSentieri ha avuto un piccolo ruolo accanto alla locale OTR: si è occupato di sostenere la direzione lavori, di pianificare la segnaletica e infine di collaudare la tratta. Anche per il 2024 saranno confermati i fondi dalla federazione Sentieri Svizzeri a sostegno della promozione dei sentieri escursionistici, grazie alla generosità degli sponsor e dei singoli donatori.

Importanti disagi a causa del maltempo

Lo stato della rete è generalmente buono, ma in determinate zone nel 2023 si sono registrati importanti danni a causa del maltempo e non è stato possibile entro fine anno quantificarli tutti e programmare le riaperture di tutti i percorsi. L'eccezionale grandinata di agosto nel Locarnese ha causato molte chiusure e danni ai sentieri nella zona di Ronco Sopra Ascona-Corona dei Pinci, dove alcuni tratti risultano ancora sbarrati in attesa di un intervento selvicolturale di ampie dimensioni. Il forte vento di ottobre ha invece causato parecchi danni nella zona della Val Malvaglia e in Riviera (Val d'Osogna, Cresciano, Claro): i sentieri a inizio 2024 risultano ancora sbarrati perché anche in questo caso è necessario un intervento a livello di bosco e non unicamente sul sentiero. Anche il Mendrisiotto ha subito danni dovuti alle forti raffiche, soprattutto nella zona tra Serpiano e Brusino.

Campagna volontari sui sentieri

Percorrere 4'700 km di sentieri per fotografare e cartografare oltre 5'000 pali della segnaletica escursionistica. Sembrava un'impresa impossibile, eppure in un anno grazie a centinaia di volontari la missione si è concretizzata. #volontarisuisentieri è stata un'operazione di grande successo e il censimento è riuscito: i cartelli rilevati sono stati 5'812 e sono state scattate più di 15'000 fotografie. Le postazioni segnaletiche risultano fisicamente in buono stato: meno del 10% presenta dei danni, a conferma del costante lavoro di manutenzione che viene effettuato su tutto il territorio grazie alle squadre sentieri delle OTR. Tuttavia il lavoro da fare sarà molto per sincronizzare la segnaletica con le cartine e garantire l'accuratezza delle indicazioni e delle tempistiche. L'operazione #volontarisuisentieri era stata lanciata nel settembre 2022 per riuscire ad adattare il database della rete escursionistica a un nuovo strumento informatico di gestione della segnaletica sviluppato dalla Confederazione per uniformare i dati sul piano nazionale.

Software al servizio dei sentieri

Il progetto di sviluppo del software Ibex è proseguito con l'implementazione di una struttura di gestione del catasto dei manufatti, da rendere operativo nel 2024. Ibex, usato quotidianamente dalle OTR ticinesi, è pure stato adottato da Sentieri Svizzeri per la gestione centralizzata di alcune prestazioni. Per sistemare tutta la rete nell'applicativo della Confederazione Mistra, c'è invece ancora tanto lavoro da fare, più di quello che si era previsto. Questo impegno resta dunque tra i compiti del 2024, ma si conta di completarlo entro fine anno. Ciò permetterà di affinare i dati a favore della futura revisione del piano cantonale dei sentieri escursionistici.

A sostegno del "bianco-blu"

Il fondo che TicinoSentieri ogni anno mette a disposizione per la manutenzione delle tracce alpine segnalate in bianco-blu è stato nuovamente confermato. Anche nel 2023 sono stati sostenuti vari progetti per la posa o il rinnovamento di catene, funi metalliche e ancoraggi di sicurezza certificati sulle tracce alpine. Possono far capo a questo fondo le società alpinistiche che si occupano di mantenere le tracce alpine. Il regolamento per richiedere un credito è a disposizione sul sito internet dell'Associazione.



Prodotti legnosi per i sentieri ticinesi

TicinoSentieri ha promosso, in collaborazione con Federlegno, un progetto per utilizzare vieppù legno indigeno nella costruzione e manutenzione della rete sentieristica cantonale. Una serie di prodotti idonei provenienti dai boschi locali e in parte rifiniti dalle segherie locali saranno usati per le opere realizzate lungo i percorsi escursionistici. Il progetto, che promuove un connubio virtuoso tra le risorse boschive del territorio, la mobilità lenta e il turismo escursionistico, sarà completato nel corso della primavera 2024. A disposizione degli interessati ci saranno un opuscolo, una mappa e una lista online di segherie dove trovare ciò di cui si necessita. Ovviamente il progetto resta aperto a ulteriori collaborazioni. L'iniziativa è stata già anticipata al pubblico nel corso del 2023 e grazie anche ai riscontri ricevuti si sono affinati gli ultimi dettagli.

Il nuovo credito quadro

Con 75 voti favorevoli e 3 astensioni, l'11 dicembre il Gran Consiglio ticinese ha approvato il decreto legislativo concernente il credito quadro 2024-2027 a favore dei sentieri ticinesi. Si tratta di 7,9 milioni di franchi destinati alla miglioria e alla costruzione di sentieri escursionistici e di 1,6 milioni per la manutenzione e lo sviluppo dei percorsi per mountain bike. Il nuovo pacchetto di finanziamenti permetterà alle OTR e a TicinoSentieri di continuare il loro lavoro sui sentieri di tutto il Ticino. Un accresciuto sostegno resosi necessario anche per poter intervenire tempestivamente nelle sempre più frequenti situazioni straordinarie causate dal maltempo. Tra le novità del nuovo budget, oltre al finanziamento per le due ruote, si nota infatti un fondo destinato alla riparazione di situazioni eccezionali dovute ai danni della natura.

La collaborazione TicinoSentieri e DT

La fine del quadriennio si è contraddistinta per la chiusura dei progetti in atto ma anche per il lavoro preparatorio al messaggio governativo sul nuovo credito quadro. Si è trattato di una collaborazione che ha coinvolto anche le OTR, in particolare per capire le necessità finanziarie. TicinoSentieri e DT hanno inoltre collaborato frequentemente per effettuare sopralluoghi utili a valutare quali progetti di ricostruzione e manutenzione inserire nella lista dei compiti del prossimo quadriennio. Il 2023 si è dunque rivelato un anno di transizione con la conclusione dei cantieri previsti e la definizione dei prossimi progetti, per i quali il Gran Consiglio ha messo a disposizione i necessari crediti.

Modifica della Legge sentieri in dirittura d'arrivo

Nel 2023 si è totalmente conclusa la fase di consultazione della nuova Legge sentieri (LCPS). Nel 2024 la proposta di nuovo testo verrà sottoposta dal DT al Consiglio di Stato. Il Cantone si doterà così finalmente dello strumento necessario a regolamentare il settore delle mountain bike, oggi ancora non provvisto delle basi legali necessarie.



Sentieri in festa

Sabato 24 giugno al Centro Sportivo nazionale di Tenero si è tenuta Sentieri in festa, una lunga e memorabile giornata voluta da TicinoSentieri per festeggiare i suoi 30 anni. Una cinquantina di persone hanno partecipato alle escursioni pluridisciplinari proposte nei dintorni di Tenero e che hanno fatto da contorno al pomeriggio d'animazione a cui hanno collaborato vari partner del mondo dell'escursionismo ticinese, con stand informativi e attività didattiche per adulti e bambini.



La sera c'è stato ampio spazio per la convivialità con il Galà dei sentieri, durante il quale, grazie alla presenza di alcuni storici membri dell'Associazione, si sono ripercorsi alcuni momenti e aneddoti di una storia lunga tre decenni.



A tutto escursioni

Nel 2023 si è voluto aumentare considerevolmente il numero di escursioni accompagnate rispetto agli anni precedenti. Le escursioni proposte sono state 88 (nel 2022 erano state 42). Alla fine dell'anno erano 56 le escursioni che hanno avuto luogo. La meteo di maggio e luglio ne ha sfavorite diverse. Non hanno invece trovato il seguito sperato le offerte dedicate alle famiglie, forse perché le proposte non sono giunte a coloro cui erano destinate. Nel corso dell'intera annata sono 608 le persone ad avere partecipato a un'escursione accompagnata.

La Giornata Sentieri tra i boschi del San Giorgio

Il 20 settembre si è tenuta la Giornata Cantonale dei Sentieri, organizzata come ogni anno da TicinoSentieri per permettere ai suoi numerosi partner di incontrarsi ed essere aggiornati sui nuovi progetti e conoscere alcune realtà del territorio. L'edizione 2023 si è svolta lungo le pendici del Monte San Giorgio: dopo una mattinata di conferenze e discussioni all'Hotel Serpiano, la quarantina di partecipanti è scesa a piedi sino a Capolago. Un'escursione di qualche ora in compagnia del forestale Sanzio Guidali, che ha permesso di capirne di più sui danni causati nei boschi dalle sempre più frequenti tempeste che stanno colpendo il Ticino negli ultimi anni.

Coop Escursione in famiglia

La Coop Escursione in famiglia è stata nuovamente un grande successo grazie anche a una splendida giornata autunnale. Dopo un giro che ha toccato tutta la Svizzera, l'8 ottobre l'avventura per famiglie proposta da Coop ha fatto tappa pure in Ticino, ad Aurigeno, in Vallemaggia. Numerose famiglie si sono confrontate col mondo leggendario di Re Artù. Grandi e piccini hanno affrontato un percorso ricco di enigmi per ritrovare la spada Excalibur. L'escursione per famiglie organizzata da Coop si è svolta in collaborazione con l'Associazione Sentieri Svizzeri. TicinoSentieri era presente con uno stand informativo.

Comunicazione: tanta visibilità per il nostro 30esimo

Dopo il cambio dell'organizzazione della comunicazione nel 2022, nel 2023 si è continuato nel solco di quanto deciso, affinando collaborazioni e strategia. Per quanto riguarda la presenza sui media si è ottenuto ampio risalto soprattutto per Sentieri in festa, in particolare per il lancio dell'evento, con presenze in radio, tv e sulla carta stampata. Durante l'anno è nata una nuova collaborazione editoriale con la rivista Forestaviva di Federlegno. Sui social media, in linea con le tendenze attuali, la pagina Facebook subisce una diminuzione delle interazioni, mentre su Instagram alcuni post hanno funzionato molto bene e i followers sono in continuo aumento.

Followers sui social (febbraio 2024):
Facebook: 4'980
Instagram: 4'990
Iscritti Newsletter: 2'709

Continua la prevenzione di Montagne Sicure

Anche nel 2023 il progetto di prevenzione "Montagne sicure" promosso dal Dipartimento delle istituzioni è tornato con una nuova importante campagna di prevenzione che ha avuto ampio spazio sui media. Per la quinta stagione sono stati ulteriormente ampliati e aggiornati i contenuti, dando in particolare spazio anche a due temi d'attualità, quali la presenza del lupo e i comportamenti da tenere in caso di fulmini. Si è scelto anche un nuovo slogan: "Liberi e sicuri", ovvero l'abbinamento di due concetti semplici che ben sintetizzano l'ambito d'azione e la finalità di "Montagne sicure". La campagna si è rivolta alle persone che frequentano la montagna soltanto occasionalmente e senza specifiche competenze tecniche, in particolare alle famiglie con figli.

Consuntivo 2023

Il consuntivo 2023 chiude con un leggero avanzo di fr. 1'224.36. I costi d'esercizio sono stati pari a fr. 549'364.37 mentre i ricavi sono stati di fr. 550'588.73. I costi del 2023 sono stati inferiori a quanto preventivato, grazie a una gestione parsimoniosa e attenta, così come minori sono state le spese per i progetti. I costi per il personale e per gli uffici sono restati pressoché costanti rispetto all'anno precedente. Tra gli eventi figurano i festeggiamenti per il 30esimo della nostra Associazione: grazie al sostegno e volontariato di numerose persone le spese sono state inferiori al preventivo. Per quel che concerne i ricavi, è stata nuovamente confermata la tendenza positiva del numero dei soci, che ha permesso di superare la soglia di fr. 40'000.- di quote sociali. L'evoluzione delle donazioni e dei contributi liberi e la raccolta fondi di Sentieri Svizzeri è stata positiva e in linea con il passato. La partecipazione alle escursioni accompagnate è aumentata rispetto al 2022 anche grazie alla maggiore offerta, ma leggermente inferiore alle attese. In particolare, durante i mesi estivi sono state annullate alcune proposte. Segnaliamo inoltre che rispetto al preventivo l'attivazione del fondo dei contributi della federazione è stata minore. Il bilancio 2023 presenta un totale degli attivi e dei passivi pari di fr. 532'254.17. Il capitale proprio, inclusi i fondi per imprevisti e per progetti, ammonta a fine 2023 a fr. 449'820.12.

Partecipazione alla raccolta fondi di Sentieri Svizzeri

A nome delle organizzazioni cantonali di sentieri escursionistici, l'Associazione mantello Sentieri Svizzeri acquisisce e cura patrocini e sponsor a livello nazionale. Questo viene fatto attraverso una raccolta centralizzata di fondi. Vengono così finanziati i compiti di Sentieri Svizzeri e sostenuti quelli delle sezioni cantonali. Le sezioni cantonali ricevono un importo di base e un contributo variabile, che viene calcolato in base al numero di abitanti e alla lunghezza della rete di sentieri. Le quote vengono usate per promuovere l'escursionismo e una rete di sentieri attrattiva, sicura e con una segnaletica uniforme.

Preventivo 2024

Il preventivo 2024 prevede un totale dei costi pari a fr. 621'350.- e dei ricavi di fr. 622'415.85. La chiusura con un leggero avanzo sarà possibile grazie all'attivazione del fondo Sentieri Svizzeri. Il 2024 è caratterizzato dai nuovi mandati da parte del DT ai sensi della Legge sui percorsi pedonali ed i sentieri escursionistici, un potenziamento dell'organico cofinanziato dalle OTR e una riorganizzazione interna delle percentuali lavorative. Il contributo per le prestazioni tecniche a favore del Cantone (DT) per i sentieri passa da fr. 135'000.- a fr. 196'000.-, quello per il MTB è pari a fr. 84'000.-. Ricordiamo che a fine febbraio 2024 termina il mandato per lo sviluppo del centro di competenza mountain bike.

Rapporto dei revisori

I revisori Andrea Ghirlanda e Fabio Rizzi, affiancati dalla Laris Fiduciaria SA, hanno provveduto alla revisione dei conti in data 14 marzo 2024. Il rapporto di revisione conferma che dalle loro verifiche il bilancio e il conto economico 2023 corrispondono alla contabilità presentata, la quale è tenuta in modo preciso e regolare. Il rapporto di revisione è disponibile su richiesta al segretariato.

Bilancio			
Attivi	31.12.2023	Passivi	31.12.2023
Sostanza circolante	525'735.77	Debiti a breve termine	82'434.05
Scorte	3'467.40	Capitale proprio	67'327.22
Sostanza fissa	3'051.00	Fondo progetti	196'686.29
Totale attivi	532'254.17	Fondo imprevisti	158'000.00
		Fondo attività	10'000.00
		Fondo imprevisti MTB	4'582.25
		Fondo sentieri bianco-blu	12'000.00
		Utile	1'224.36
		Totale passivi	532'254.17

Conto economico			
Costi	Preventivo 2024	Preventivo 2023	Consuntivo 2023
Costi personale fisso	335'600.00	334'300.00	321'110.95
Costi ufficio	19'750.00	14'550.00	11'189.75
Costi fissi amministrazione	41'350.00	37'850.00	27'814.65
Assemblea	6'000.00	6'000.00	5'202.95
Comitato	8'500.00	8'500.00	7'037.05
Commissione Tecnica / Gruppo Tecnico	10'000.00	10'000.00	1'006.30
Quote	6'450.00	6'450.00	6'450.00
Promozione e animazione	29'600.00	53'600.00	39'163.22
Corsi	16'900.00	1'900.00	400.00
Eventi	6'500.00	41'000.00	31'132.10
Prestazioni	20'000.00	20'000.00	19'805.20
Segnaletica	200.00	200.00	365.65
Progetti	52'500.00	85'500.00	61'167.95
Ammortamenti	-	-	550.00
Rischi aziendali e imprevisti	48'000.00	-	-
Perdite su debitori	-	-	10.00
IVA rendiconto	20'000.00	20'000.00	16'958.60
Totale costi	621'350.00	639'850.00	549'364.37

Ricavi d'esercizio	Preventivo 2024	Preventivo 2023	Consuntivo 2023
Quote sociali	40'000.00	38'000.00	40'683.63
Donazioni	8'000.00	8'000.00	8'455.00
Quota parte raccolta fondi FSS	160'000.00	160'000.00	163'057.10
Contributi Cantone / OTR	327'565.85	280'395.00	280'395.00
Attivazione fondo	23'000.00	129'000.00	31'149.10
Entrate varie	200.00	200.00	905.40
Assemblea	1'000.00	1'000.00	-
Promozione e animazione	12'000.00	12'000.00	6'785.00
Corsi	17'750.00	2'750.00	-
Eventi	1'000.00	1'000.00	13'261.00
Vendita segnaletica e altro	200.00	200.00	197.60
Progetti	31'700.00	7'700.00	5'699.90
Totale ricavi	622'415.85	640'245.00	550'588.73
Utile	1'065.85	395.00	1'224.36

Nota: alcuni numeri conti sono stati raggruppati/modificati rispetto al passato.

Organigramma 2024 - Who is who

Soci

Attualmente TicinoSentieri conta 1253 soci, suddivisi in:

- 71 Comuni
- 25 Patriziati
- 4 Organizzazioni Turistiche Regionali
- 1 Agenzia Turistica Ticinese SA
- 42 Enti e Associazioni
- 776 Soci individuali
- 334 Famiglie

Redazione:
Omar Cartulano,
in collaborazione con il segretariato e il Comitato

Associazione TicinoSentieri


Via A. Giovannini 3
CH-6710 Biasca
T +41 91 862 25 60
info@ticinosentieri.ch
www.ticinosentieri.ch




Partner:




Comitato 2021-2025




Stéphane Grounauer
presidente




Kaspar Weber
vicepresidente




Gabrio Baldi
membro




Tiziano Bonoli
membro




Fabiano Gerosa
membro



Joe Maggetti
membro



Mattia Soldati
membro



Giorgio Valenti
membro

Segretariato

Responsabile amministrazione e segretariato
Ilaria Jam 50%

Segretariato escursioni, corsi e comunicazione
Angela Canepa 60%

Comunicazione

Omar Cartulano, giornalista

Commissione tecnica sentieri

Giorgio Valenti, coordinatore
Gabrio Baldi, membro
Pietro Bomio, membro
Michael Lanini, membro
Mattia Soldati, membro

Tanja Orsatti 100%, responsabile tecnico

Commissione tecnica mtb

Giorgio Valenti, coordinatore
Ambrogio Grassi, membro
Simone Rizzi, membro
Marco Steiger, membro

Mauro Regusci 90%, responsabile tecnico