

Dal presidente

Finalmente nel 2022 siamo riusciti a passare dalle parole ai fatti, iniziando a concretizzare numerosi progetti interessanti. Credo che possiamo esserne fieri e ringrazio per questo i membri di Comitato, i nostri collaboratori e i volontari che hanno messo in quest'annata davvero molto impegno. Gratitudine anche alle Organizzazioni Turistiche Regionali (OTR) e al Dipartimento del Territorio (DT), enti che ci spronano, ci indicano la via, e al contempo "ci vengono dietro" assecondando le nostre iniziative. Ne nasce una collaborazione proficua.

Ora, dopo 30 anni, i sentieri hanno bisogno di una nuova base legale. Le cose qui si sono rivelate un po' più macchinose del previsto, perciò speriamo che la nuova Legge cantonale sui percorsi pedonali e i sentieri escursionistici (LCPS) si concretizzi per l'inizio del 2024, come auspicato dal DT.

Gestire i sentieri ad ogni modo sta diventando, come ogni cosa, viepiù complesso. La digitalizzazione apre nuove vie ma certamente non semplifica la vita di chi opera dietro le quinte. La rigorosità degli standard, ad esempio in materia di sicurezza sul lavoro, procedure, finanziamenti, efficienza cresce e comporta sempre più professionalità e competenza. Le strutture devono quindi costruirsi e crescere.

Anche in quest'ottica ci dispiace separarci da Federico Cattaneo, che ha scelto un'altra strada professionale. Lo ringraziamo per il breve ma intenso impegno. Ora il Comitato si dedicherà a ricomporre e consolidare la struttura operativa, di cui fa parte ormai un nutrito gruppo di operatori il cui contributo quotidiano è fondamentale. Grazie quindi a Ilaria, Angela, Mauro, Tanja e Omar.

Intanto, cari lettori, godetevi il giubileo del 30° della nostra Associazione. Ci stiamo organizzando per festeggiare degnamente questo piccolo traguardo intermedio.

■ *Stéphane Grounauer*



Centro di competenza mountain bike

2022 in chiaro-scuro

L'anno si è chiuso in chiaro-scuro e con una prospettiva incerta, poiché i grandi sforzi profusi con le OTR per portare avanti progetti, si sono perlopiù incagliati davanti a un quadro normativo-procedurale non pronto ad accoglierli (mancanza di misure transitorie). Benché la politica di sviluppo delle infrastrutture per mountain bike decorra da una mozione approvata dal Gran Consiglio all'unanimità, nella pratica quo-

tidiana l'espressione della volontà politica appare più sfumata.

Il bilancio rimane tuttavia in parte positivo, poiché sette importanti progetti di percorsi sono in corso. Si può dire che stanno procedendo bene malgrado le difficoltà procedurali. Uno dei progetti, ora in fase di ricorso, potrebbe risolversi positivamente almeno per quanto riguarda il percorso principale. Sul fronte della revisione della LCPS, che istituirebbe una base legale più snella per

la pianificazione dei percorsi di mountain bike, gli approfondimenti richiedono più tempo del previsto e rischiano di far slittare l'entrata in vigore della stessa, e potenzialmente anche del nuovo Piano cantonale dei percorsi mountain bike, tanto necessario per ovviare alla mancanza delle citate misure transitorie per pianificare le nuove infrastrutture.

Giunto al suo terzo anno di attività, il Centro competenza mountain bike ha intanto consolidato ulteriormente la collaborazione e il rapporto di fiducia con le OTR. Le stesse riconoscono l'importanza di una

maggior professionalizzazione del settore mountain bike e, in funzione delle loro possibilità, hanno operato o pianificato alcuni adattamenti.

Per il 2023 l'auspicio è che la revisione di Legge possa andare in porto, in modo da disporre degli strumenti necessari al conseguimento degli obiettivi contenuti nella Strategia mountain bike 2023.

Formazione sulla gestione delle acque

Il 7 giugno, sulle pendici del Monte Bar, una quindicina di operai delle varie OTR hanno seguito una giornata di formazione organizzata con Rafael Rhyner di Trailworks. La presenza di un esperto internazionale del settore ha permesso di rinfrescare le conoscenze in materia e soprattutto approfondire il tema principale della giornata: la gestione delle acque di superficie sui percorsi. I partecipanti dalla teoria sono passati alla pratica: ne ha giovato un tratto di un centinaio di metri in discesa sul percorso 358.

Bikers soddisfatti, potenziale da sfruttare

L'Agenzia turistica ticinese (ATT) ha eseguito un sondaggio sull'identità e la soddisfazione di 1'380 bikers incontrati sul territorio cantonale. Sono emersi diversi dati utili per indirizzare la strategia di sviluppo dell'infrastruttura e dei servizi che ruotano attorno alla pratica della mountain bike. Tra i numerosi risultati si può segnalare che il 72% dei partecipanti proviene dalla Svizzera e che la fascia d'età più rappresentata è quella tra i 35 e 54 anni (quasi il 60%). C'è una generale soddisfazione per la qualità dei percorsi, seppure la condivisione dei percorsi con gli escursionisti suscita qualche problema. Da notare infine che il 90% dei bikers si informa ormai per via digitale e una parte dei turisti è disposta a spendere sul territorio per vitto e alloggio, indice di un potenziale indotto per il Ticino del quale sarebbe opportuno ricordare l'importanza.



Più coordinazione

Per migliorare la collaborazione con le OTR è stato istituito il “Tavolo tecnico operativo”. Una volta al mese vengono valutate le criticità, le azioni da intraprendere e si riaggiorna la situazione. Questo coordinamento permette di uniformare la metodologia e la qualità del lavoro nelle diverse regioni, nel rispetto dell’autonomia delle singole OTR. In questo ambito si è potuto sviluppare ad esempio un equipaggiamento unitario per tutti gli operai.

Sostegno da Berna per due progetti

Due progetti di recupero e valorizzazione dei percorsi escursionistici sul territorio hanno potuto beneficiare di importanti contributi da parte di Sentieri Svizzeri, grazie all’interessamento di TicinoSentieri. Il primo è il ripristino del sentiero storico delle Centovalli tra Palagnedra e Moneto, grazie al Premio Posta che per la prima volta è arrivato in Ticino, con un importo di fr. 20’000.-. L’altro progetto sostenuto è il ponte sospeso tra Olivone e Aquila che si è aggiudicato fr. 50’000.- grazie al Fondo Mobiliare ponti e passerelle.

Ricalcolate le dimensioni della rete

Si è svolto un aggiornamento dei geodati e sono state ricalcolate le dimensioni della rete. I valori aggiornati parlano di 4’720 km di rete ufficiale, di cui 3’804 km di tracciati cantonali e 916 locali. Nel vecchio bilancio ne risultavano quasi 400 km in meno, ovvero 4’366, di cui 3’680 km cantonali e 685 locali. Per quanto riguarda le categorie dei sentieri, attualmente si annoverano 783 km di sentieri escursionistici, 3’713 km di sentieri di montagna e 221 km di tracce alpine. Lo stato dell’infrastruttura appare generalmente buono. Non vanno però sottovalutati nel tempo il deperimento generale e i danni locali dovuti alle intemperie. Per mantenere il livello qualitativo l’impegno deve perciò essere costante. Sono stati inoltre portati a termine i progetti previsti dal credito quadro 2020–2023.

Formazione sulla segnaletica

In collaborazione con Sentieri Svizzeri, il DT e la SUVA, il 6 maggio TicinoSentieri ha organizzato una giornata di formazione rivolta agli operatori delle squadre che si occupano della manutenzione dei sentieri nelle OTR. Al centro della formazione c’era il tema della segnaletica: sotto la guida di Pietro Cattaneo e Federico Cattaneo, la trentina di partecipanti ha ripassato le regole dettate dal manuale federale sulla segnaletica. Nel pomeriggio, con il geologo Giorgio Valenti e Samuele Patelli (DT, Sezione della mobilità) ci si è invece concentrati sui pericoli geologici e sugli aspetti pianificatori e legislativi in materia di sentieri. Luca Giacometti si è infine occupato di tematizzare gli aspetti relativi alla sicurezza sul lavoro per conto della SUVA.

Il contributo degli stagisti

Per la prima volta TicinoSentieri ha impiegato degli stagisti. In tre si sono susseguiti: Davide Guenzani (geografo), Lia Franchini (geografa) e Tanja Orsatti (diplomata in scienze ambientali). In totale sono stati occupati per 11 mesi. Professionalmente e umanamente è stata un’ottima esperienza. Si sono rivelati una forza preziosa in particolare per il progetto di implementazione del nuovo software di gestione dei geodati della Confederazione Mistra. Oltre a dedicarsi a questo progetto gli stagisti hanno assistito il responsabile tecnico anche in altre funzioni (sopralluoghi, rilievi, ecc.). Per il 2023 non sono previsti impieghi, ma l’esperienza positiva porterà senz’altro a prendere in considerazione questa possibilità per progetti futuri.

Il successo di #volontarisuisenTleri

“I sentieri del Ticino hanno bisogno di te: zaino in spalla e via a rilevare i cartelli gialli!” Ad agosto TicinoSentieri ha lanciato #volontarisuisenTleri, un’azione di volontariato senza precedenti che ha riscosso un rapido e ampio successo. Grazie ai post sui social (visualizzati da migliaia e migliaia di persone), al comunicato stampa inviato ai media ticinesi e all’immane passaparola le iscrizioni sono state numerose e in breve si è raggiunto il massimo di 400 persone previste. Nel corso di settembre si sono tenute due serate per formare i volontari a utilizzare correttamente il sistema di rilevamento e pochi giorni dopo tanti hanno iniziato a percorrere la rete escursionistica ticinese per aiutare ad aggiornare i dati nel nuovo sistema cartografico Mistra. Secondo le cifre aggiornate al 1° febbraio 2023, i rilevamenti sono stati completati nella misura del 71% circa. Si tratta di 5’148 cartelli su 5’465, che probabilmente nel conteggio finale risulteranno essere di più. Il periodo dove i volontari hanno registrato il maggior numero di rilevamenti è stato tra la metà di settembre e la metà di novembre.

Vista la vastità della rete, l’aggiornamento dei dati non sarebbe stato possibile senza questo grande supporto, per il quale si è grati a tutti i collaboratori. Si conta ancora su di loro per completare l’opera. Un grande grazie anche a Francesco Stoppa per il supporto informatico. Visto l’interesse si sta valutando come dare continuità all’impegno dei volontari.




Ibex piace oltralpe

Il software Ibex per la gestione dei rapporti di attività ecc. funziona ormai a pieno regime. Il progetto di sviluppo è quindi proseguito con l’implementazione di una struttura di gestione del catasto dei manufatti, da rendere operativo nel 2023. Ibex è stato presentato alla conferenza dei presidenti cantonali di Sentieri Svizzeri e ne è scaturita l’intenzione di estendere alcune sue funzionalità a tutto il territorio nazionale.

Molto lavoro con Mistra

L’introduzione di questa piattaforma di gestione dei geodati creata dalla Confederazione è stato il principale progetto del 2022. Grazie al supporto degli stagisti, gli sono state dedicate oltre 100 giornate di lavoro. A queste si aggiungono i dati raccolti dai volontari che contribuiranno a creare la nuova base di dati. Oltre al fatto che i dati relativi alla segnaletica negli anni avevano perso consistenza e precisione, il nuovo sistema di gestione si basa sulla nuova cartografia di Swisstopo, (TLM 3D) sostanzialmente diversa da quella disponibile in passato. Un ulteriore fattore di complicazione è la modifica di molti toponimi operata da Swisstopo: essi non corrispondono più a quanto stampato sui cartelli.



Novità per i sentieri bianco-blu

Le tracce alpine segnalate bianco-blu-bianco sono gestite da promotori locali (società alpinistiche, associazioni,...). Nel corso del 2022 la lista dei percorsi ufficiali e dei relativi responsabili è stata aggiornata, sensibilizzando questi ultimi alle loro responsabilità in fatto di manutenzione e garanzia della qualità. Per quanto riguarda le infrastrutture ausiliarie che spesso caratterizzano questi tracciati (cordine corrimano, scalini e appigli d’acciaio,...) TicinoSentieri ha pubblicato un compendio al manuale di costruzione dei sentieri sottoforma di libretto tascabile ad uso dei costruttori e manutentori delle vie. A sostegno delle associazioni che mantengono le tracce alpine ufficiali TicinoSentieri ha creato un fondo che permette di ottenere un aiuto finanziario per l’acquisto di materiale tecnico certificato e per le necessarie trasferte in elicottero. In primavera tutte queste novità sono state presentate in una serata. Finora sono stati già approvati aiuti per circa fr. 5’000.-, assegnati a diverse società e patriziati (per esempio sono stati fatti interventi sulle vie alte della Vallemaggia e della Val Verzasca).

Fase di studio per i sentieri locali

Se, dalla sua entrata in vigore nel 1994, la LCPS ha permesso di sviluppare una solida organizzazione per gestire, tramite le OTR, i sentieri di interesse cantonale, lo stesso non si può dire delle reti dei percorsi pedonali locali previste dall’art 2. La loro pianificazione e gestione compete ai Comuni, che tuttavia danno seguito a questo compito in modo molto disomogeneo. Nel tentativo di fare chiarezza e facilitare l’azione dei Comuni in questo ambito, TicinoSentieri ha avviato l’allestimento di una guida. Nel corso dell’anno è stata studiata la rete locale di due Comuni pilota, Arogno e Manno, che si sono prestati a svolgere questa analisi. L’intenzione è di promuovere, per mezzo della guida, l’azione dei Comuni sul tema dei sentieri locali. La questione è tuttavia legata alla revisione della LCPS, che dovrebbe semplificare il quadro normativo. Per questo motivo il progetto è ora in una fase di attesa.

Terminata la consultazione sulla Legge sentieri

La modifica della LCPS, che si auspica possa entrare in vigore entro inizio 2024, ha rappresentato un importante tema del lavoro 2022. Nel mese di aprile è terminata la consultazione nella quale sono stati coinvolti 108 Comuni, 200 Patriziati, gli Enti regionali di sviluppo (ERS), le OTR, l'ATT, nonché TicinoSentieri e i servizi dello Stato. Al DT sono pervenute 76 risposte di cui 35 favorevoli senza osservazioni nel merito, 34 favorevoli con richieste di modifiche o chiarimenti e 7 contrarie. La Sezione della mobilità le ha analizzate e ha proposto delle modifiche che sono tuttora in corso di valutazione.

Vari cantieri di ricostruzione

Grazie al credito quadro di fr. 400'000.- per il periodo 2020-2023, votato dal Gran Consiglio nel 2019, sono proseguiti i lavori di progettazione e (ri)costruzione di sentieri d'importanza cantonale fortemente danneggiati (anche dal maltempo). Nel 2022 sono stati portati a termine i seguenti tratti, direttamente dal DT o mediante contributi a vari enti:

- Alpe Arami – Alpe Croveggio (necessità di ricostruzione poiché non più percorribile in sicurezza);
- Riva San Vitale – Monte San Giorgio (necessità di ricostruzione poiché non più percorribile in sicurezza);
- Fiore di Pietra – Vetta del Monte Generoso (necessità di ricostruzione poiché non più percorribile in sicurezza);
- Olivone – Ponto Aquileseo (necessità di un nuovo ponte tibetano per avviare ai continui franamenti);
- Selvatica – Vogorno e Föntobbia – Monti Motti (necessità di sistemazione causa danneggiamento da maltempo);
- Sentiero all'interno del Parco della Valle della Motta, con in particolare la passerella sul riale Roncaglia (necessità di ricostruzione causa danneggiamento da maltempo).

Collaborazione con TicinoSentieri

Nel corso dell'anno si è proceduto con analisi e sopralluoghi dei tratti di sentieri cantonali da inserire nella lista di quelli oggetto di intervento nell'ambito delle ricostruzioni finanziate dal credito quadro cantonale 2024-2027. Per l'assegnazione dei crediti sono stati valutati una trentina di percorsi disseminati su tutto il territorio ticinese. Si è trattato di un importante sforzo congiunto fra DT e TicinoSentieri, in particolare durante la stagione estiva. Come ogni anno, è stata portata avanti una collaborazione importante su vari temi (pianificazione, sorveglianza e ricostruzione sentieri e formazione degli addetti).

1993-2023

Sentieri in festa

Forte di un 2022 di tutto rilievo per l'Associazione, TicinoSentieri si è lanciata nel 2023 con tante nuove idee e proposte per vivere al meglio un anno che non sarà come tutti gli altri. TicinoSentieri compie infatti nientemeno che 30 anni: un anniversario importante, che sarà celebrato a dovere, a partire dal nuovo logo speciale.

Come prima iniziativa si è deciso di proporre ancora più escursioni accompagnate durante l'intera annata: si è cominciato già a gennaio e si arriverà a un totale di 100 circa, incluse anche nuove proposte come le escursioni concepite per le famiglie.

Il clou del 30esimo sarà **sabato 24 giugno**, quando a Tenero si terrà "Sentieri in festa". Una giornata interamente dedicata al mondo dell'escursionismo ticinese in cui TicinoSentieri proporrà diverse escursioni che faranno confluire tutti i partecipanti al Centro sportivo nazionale, dove si terrà una grande festa a cui parteciperanno anche tanti partner e amici dell'escursionismo ticinese.

Escursioni molto apprezzate

Nel calendario 2022 sono state proposte 42 gite e 38 hanno avuto luogo, coinvolgendo 487 partecipanti, tra cui un'assidua frequentatrice che ha preso parte a ben 18 uscite.

Dai questionari di valutazione ricevuti è emerso come siano stati molto apprezzati i pranzi organizzati, le visite culturali, la distribuzione di materiale informativo e cartine e le conoscenze territoriali e storiche del responsabile dell'escursione. Dalla domanda "Quali aspetti ti piacerebbe venissero approfonditi nel corso delle escursioni?", è risultato in particolare l'interesse per la storia, seguito dalla flora, dalla fauna e dalla geologia.

Per la prima volta è stata proposta un'escursione con tema "cani da guardiania" svoltasi il 25 giugno in zona Alpe Ruscada, partendo dai Monti della Gana. Ester Monaco ha illustrato e fornito informazioni importanti per il comportamento da adottare quando si incontrano i cani pastore.



© Copyright by A. Geninasca-Hess

Il ritorno dei corsi in presenza

Il 2022 ha visto il ritorno in presenza del **corso di perfezionamento per i monitori ESA**, tenutosi il 5 novembre a Biasca. La giornata, diretta dall'esperta Lara Mandioni, si è focalizzata in particolare su due tematiche. La dozzina di partecipanti ha innanzitutto approfondito la pianificazione digitale delle escursioni. App e piattaforme online sono ormai utilizzati da tutti, ma ci sono tanti piccoli dettagli a cui badare per garantire un'escursione la più sicura possibile. Nella seconda parte della giornata è stato tematizzato il trasporto di fortuna di una persona, qualora i mezzi di soccorso professionali (Rega, ambulanza, soccorso alpino) non potessero intervenire. La formatrice ha mostrato come si possono improvvisare dei trasporti con il materiale che si ha a disposizione (bastoni, zaini, indumenti, ecc.).

La formazione di base di monitore ESA "escursione di montagna impegnativa" non ha avuto luogo nel 2022. Ci si sta adoperando per riprendere questa offerta al più presto. TicinoSentieri ha collaborato alla parte tecnica della formazione organizzata dall'Istituto della formazione continua su impulso del DT per le guide di parchi e musei all'aperto (corso per l'ottenimento del Diploma cantonale di Accompagnatore/trice di visite guidate).

La prevenzione di Montagne sicure

"Montagne sicure" è una campagna di prevenzione del Dipartimento delle istituzioni e ha lo scopo di sensibilizzare i residenti e i turisti sul tema della sicurezza durante il loro tempo libero o praticando delle attività in montagna.

Il progetto prevede la collaborazione con gli enti interessati e attivi nel settore, con lo scopo di espandere il più possibile le nozioni fondamentali di sicurezza e consigli pratici. TicinoSentieri sostiene la campagna e in particolare collabora attivamente per la campagna estiva.

Maggiori informazioni si possono trovare al seguente link: www.montagnesicure.ch.

A Prada per la Giornata Sentieri

Una splendida giornata di sole d'inizio autunno ha fatto da cornice, il 22 settembre, alla Giornata cantonale dei sentieri. Il tradizionale appuntamento organizzato da TicinoSentieri ha potuto svolgersi riunendo a Prada una quarantina di partecipanti in rappresentanza della Città di Bellinzona, DT, OTR, Comuni, Patriziati e imprese attive nella gestione e manutenzione della rete sentieristica. Il tema di questa edizione era il progetto di valorizzazione del nucleo medievale di Prada, che anche grazie all'interessamento di TicinoSentieri, ha potuto beneficiare di un sostegno finanziario da Sentieri Svizzeri.



© Copyright by TicinoSentieri

Cambio nella comunicazione

A partire dalla scorsa primavera c'è stato un cambio di gestione nella comunicazione con l'inizio di una collaborazione con il giornalista Omar Cartulano. Di concerto con il segretariato e il Comitato è lui a occuparsi di scrivere la newsletter per i soci, gestire i social media, preparare i comunicati stampa e concepire eventuali campagne di comunicazione.

Nella nuova linea comunicativa si è deciso di badare maggiormente ai messaggi di prevenzione e alla comunicazione delle attività escursionistiche sul territorio.

L'anno è da considerarsi molto buono per quanto riguarda la comunicazione verso l'esterno: grazie in particolare alla campagna #volontarisuisentieri sui media si è parlato diverse volte dell'Associazione, con interviste in numerose occasioni. La campagna ha avuto un effetto anche sul numero di richieste per diventare soci.

Followers sui social (dato di febbraio 2023):
4'770 – Facebook , 4'560 Instagram;
Iscritti Newsletter: 2'275.

Coop Escursione in Famiglia

Dopo una lunga estate di indagini in giro per la Svizzera, Coop Escursione in Famiglia ha fatto tappa anche in Ticino, il 9 ottobre.

Malgrado la giornata piovosa, tante famiglie sono arrivate a Aurigeno, in Valle Maggia, per mettersi sulle tracce di Sherlock Holmes. Una giornata di gioco, in cui grandi e piccini si sono trasformati in detective per cercare di risolvere un caso complicato. L'escursione per famiglie organizzata da Coop si è svolta in collaborazione con l'Associazione Sentieri Svizzeri. TicinoSentieri era presente con uno stand informativo.

Consuntivo 2022

Il consuntivo 2022 chiude in sostanziale pareggio. I costi d'esercizio sono stati pari a fr. 505'970.81 mentre i ricavi sono stati di fr. 504'231.25, per un leggero disavanzo di fr. 1'739.56. Rispetto al preventivo non è stato necessario sciogliere dei fondi così come programmato. Il fondo per progetti resta invariato e potrà essere utilizzato nei prossimi anni. Sul fronte dei costi segnaliamo un leggero aumento rispetto al 2021 in quanto si sono aggiunti i costi degli stagisti. Quest'ultimi sono stati importanti per accompagnare la realizzazione dei progetti preventivati, come ad esempio la campagna dei volontari sui sentieri per il rilevamento dei cartelli. I costi per gli affitti degli uffici sono lievemente più elevati rispetto al passato, a seguito dell'aumento degli spazi con l'aggiunta di un piccolo ufficio a Rivera. Questa soluzione si è rilevata azzeccata per far fronte a tutti i bisogni. I contributi finanziari per i progetti sui sentieri bianco-blu sono stati inferiori a quanto preventivato, ciò che ha permesso di accantonare fr. 5'000.- per il 2023. Per quel che concerne i ricavi, rileviamo con piacere un ulteriore aumento dei soci che ha permesso di accrescere le quote sociali di circa fr. 1'500.-. Positiva è stata pure l'evoluzione delle donazioni e dei contributi liberi, anche grazie alle iniziative proposte. È proseguita inoltre la numerosa partecipazione alle escursioni accompagnate, un'offerta molto apprezzata dai nostri soci. Il bilancio 2022 presenta un totale degli attivi e dei passivi pari a fr. 535'681.71. Il capitale proprio, inclusi i fondi per imprevisti e per progetti, ammonta a fine 2022 a fr. 472'744.86.

Partecipazione alla raccolta fondi di Sentieri Svizzeri

A nome delle organizzazioni cantonali di sentieri escursionistici, l'Associazione mantello Sentieri Svizzeri acquisisce e cura patrocini e sponsor a livello nazionale. Questo viene fatto attraverso una raccolta centralizzata di fondi. Vengono così finanziati i compiti di Sentieri Svizzeri e sostenuti quelli delle sezioni cantonali. Le sezioni cantonali ricevono un importo di base e un contributo variabile, che viene calcolato in base al numero di abitanti e alla lunghezza della rete di sentieri. Le quote vengono usate per promuovere l'escursionismo e una rete di sentieri attrattiva, sicura e con una segnaletica uniforme.

Preventivo 2023

Il preventivo 2023 prevede un totale dei costi pari a fr. 639'850.- e dei ricavi di fr. 640'245.-. La chiusura in pareggio sarà possibile grazie all'attivazione del fondo Sentieri Svizzeri, accantonato negli scorso anni. Nel 2023 si prevede la realizzazione di diversi progetti e iniziative, tra cui la finalizzazione del progetto sulla rete dei sentieri locali, la chiusura della campagna volontari e l'organizzazione dell'evento per i 30 anni di TicinoSentieri.

Rapporto dei revisori

I revisori Andrea Ghirlanda e Fabio Rizzi, affiancati dalla Laris Fiduciaria SA, hanno provveduto alla revisione dei conti in data 14 marzo 2023. Il rapporto di revisione conferma che dalle loro verifiche il bilancio e il conto economico 2022 corrispondono alla contabilità presentata, la quale è tenuta in modo preciso e regolare. Il rapporto di revisione è disponibile su richiesta al segretariato.

Bilancio			
Attivi	31.12.2022	Passivi	31.12.2022
Sostanza circolante	528'542.01	Debiti a breve termine	62'936.85
Scorte	3'538.70	Capitale proprio	69'066.78
Sostanza fissa	3'601.00	Fondo progetti	227'835.39
Totale attivi	535'681.71	Fondo imprevisti	158'000.00
		Fondo attività	10'000.00
		Fondo imprevisti MTB	4'582.25
		Fondo passerelle maltempo 2021	-
		Fondo sentieri bianco-blu	5'000.00
		Perdita	-1'739.56
		Totale passivi	535'681.71

Conto economico			
Costi	Preventivo 2023	Preventivo 2022	Consuntivo 2022
Costi personale fisso	334'300.00	315'460.00	315'631.25
Costi ufficio	14'550.00	20'350.00	11'145.20
Costi fissi amministrazione	37'850.00	22'850.00	24'848.76
Assemblea	6'000.00	10'000.00	8'251.40
Comitato	8'500.00	8'500.00	8'072.40
Commissione Tecnica / Gruppo Tecnico	10'000.00	10'000.00	3'350.30
Quote	6'450.00	6'500.00	6'450.00
Promozione e animazione	53'600.00	28'500.00	14'108.90
Corsi	1'900.00	2'500.00	1'207.25
Eventi	41'000.00	8'000.00	2'954.00
Prestazioni	20'000.00	20'000.00	13'359.55
Segnaletica	200.00	1'100.00	-
Progetti	85'500.00	132'000.00	79'322.20
Ammortamenti	-	-	370.00
Alimentazione fondi	-	-	-
IVA rendiconto	20'000.00	20'000.00	16'899.60
Totale costi	639'850.00	605'760.00	505'970.81

Ricavi d'esercizio	Preventivo 2023	Preventivo 2022	Consuntivo 2022
Quote sociali	38'000.00	36'500.00	39'478.05
Donazioni	8'000.00	7'000.00	8'892.00
Quota parte raccolta fondi FSS	160'000.00	150'000.00	160'131.30
Contributi Cantone	280'395.00	280'395.00	280'395.00
Attivazione fondo	129'000.00	115'000.00	-
Entrate varie	200.00	-	2'665.40
Assemblea	1'000.00	1'000.00	1'260.00
Promozione e animazione	12'000.00	5'600.00	5'600.00
Corsi	2'750.00	2'850.00	2'000.00
Eventi	1'000.00	1'000.00	1'080.00
Prestazioni	-	100.00	-
Vendita segnaletica e altro	200.00	200.00	29.60
Progetti	7'700.00	7'500.00	2'699.90
Totale ricavi	640'245.00	607'145.00	504'231.25
Utile/perdita	395.00	1'385.00	-1'739.56

Nota: alcuni conti sono stati raggruppati/modificati rispetto al passato.

Organigramma 2023 - Who is who

Soci

Attualmente TicinoSentieri conta 1221 soci, suddivisi in:


- 74 Comuni
- 26 Patriziati
- 4 Organizzazioni turistiche regionali
- 1 Agenzia Turistica Ticinese SA
- 41 Enti e Associazioni
- 720 Soci individuali
- 355 Famiglie

Redazione:
Omar Cartulano,
in collaborazione con il segretariato e il Comitato


Associazione TicinoSentieri
Via A. Giovannini 3
CH-6710 Biasca
T +41 91 862 25 60
info@ticinosentieri.ch
www.ticinosentieri.ch




Comitato 2021-2025




Stéphane Grounauer
presidente




Kaspar Weber
vicepresidente



Gabrio Baldi
membro




Tiziano Bonoli
membro




Fabiano Gerosa
membro



Joe Maggetti
membro



Mattia Soldati
membro



Giorgio Valenti
membro

Segretariato

Responsabile amministrazione e segretariato
Ilaria Jam 50%

Segretariato gite, corsi e comunicazione
Angela Canepa 70%

Comunicazione

Omar Cartulano, giornalista

Commissione tecnica sentieri

Giorgio Valenti, presidente
Gabrio Baldi, membro
Massimo Bognuda, membro
Pietro Bomio, membro
Fosco Spinedi, membro

Tanja Orsatti 100%, responsabile tecnico ad interim

Commissione tecnica mtb

Giorgio Valenti, presidente
Ambrogio Grassi, membro
Simone Rizzi, membro
Marco Steiger, membro

Mauro Regusci 100%, responsabile tecnico